



REGIONE CAMPANIA

STAFF 50.17.92 – Tecnico Amministrativo - Valutazioni Ambientali

Relazione Istruttoria per la procedura di Valutazione di Incidenza

~~Contenuto riservato ai sensi dell'art. 7 del Decreto n. 50 del 17.01.2004 e dell'art. 1 del Decreto n. 40 del 12.02.2004~~

1. DATI GENERALI

CUP	CUP 49/2020
Titolo progetto/intervento/piano	<i>Interventi di manutenzione straordinaria dei fabbricati esistenti per miglioramento antisismico e adeguamento igienico – sanitario</i>
Localizzazione (Comune, Località, Catastale)	Camerota, Località Stretta, Fg 23 particella 533
Proponente e procedente	Cusati Martina, titolare dell'omonima azienda agricola, con sede in Camerota (Sa), Via Località Stretta, 91, 84059
Protocollo e data istanza	Prot. 15134 - data 05.10.2017
Elenco elaborati	<ul style="list-style-type: none">• Allegato II- Istanza• Allegato III- Modulo di verifica preliminare• Tavola 1: Relazione tecnica di Progetto con doc. fotografica;• Tav. 2 – elaborati cartografici;• Tav. 3 Elaborati Grafici;• Tav. 4 Rel. Paesaggistica;• 4. Allegato IV- Elenco dei pareri necessari per l'autorizzazione, distinti in pareri da acquisire e già acquisiti.• Allegato A – dichiarazione professionista;• Allegato V – dichiarazione valore intervento;• Elenco pareri
Localizzazione su elaborati cartografici in scala 1:25.000 dell'area interessata dal Sito Natura 2000	<input checked="" type="checkbox"/> SI / <input type="checkbox"/> NO – eventuali note/osservazioni
La tipologia di intervento/opere previste rientrano in quelle elencate nell'allegato III o IV alla Parte II del D.lgs. 152/2006 e ss.mm.ii.?	<input type="checkbox"/> SI - Specificare tipologie (Punto n. ..., lettera) <input checked="" type="checkbox"/> NO
Eventuale sussistenza di motivi imperativi di rilevante interesse pubblico (art. 5, commi 9 e 10 del DPR 357/97 e ss.mm.ii)	<input type="checkbox"/> SI / <input checked="" type="checkbox"/> NO – eventuali note/osservazioni
Altre informazioni	
Riferimenti per Comunicazioni	Nome e Cognome: Martina Cusati


<i>(dati presenti nell'istanza)</i>	Indirizzo: Via Loc. Stretta – 84059 – Camerota (Sa) Tel. 340.6689799 Email pec: martina.cusati@pec.agritel.it
<i>Riferimento assegnatario della gestione amministrativa</i>	Dott. Sergio Gargiulo
<i>Gruppo istruttore</i>	Fabio Sorrentino Vincenzo Altomonte Domingo D'Avenia
<i>Data assegnazione istruttoria</i>	04/02/2020

2. CORRISPONDENZA INTERCORSATA IN FASE ISTRUTTORIA (es. richiesta integrazioni, integrazioni spontanee, verbale di riunione)

<i>Mittente</i>	<i>Data</i>	<i>Prot.</i>	<i>Oggetto/descrizione</i>

3. DESCRIZIONE DELL'INTERVENTO E DEI CONTENUTI DELLO STUDIO D'INCIDENZA

3.1 Descrizione degli interventi



3.2 Descrizione dei contenuti dello Studio di Incidenza

3.2.1 Ambito di riferimento e report fotografico

Ambito di riferimento è quello del territorio rurale aperto, ricadente in area agricola.

3.2.2 Interferenze con le componenti biotiche e abiotiche e fabbisogno in termini di viabilità e di reti infrastrutturali

Gli impatti sulle componenti vegetali più sensibili e meglio conservate della ZPS sono del tutto insignificanti, sia per la lontananza degli habitat prioritari dall'area di intervento sia per la ridotta entità di impatti che questi lavori comportano sulla flora e sulla fauna. Nessun fabbisogno di viabilità aggiuntiva

3.2.3 Misure di mitigazione

Misure di mitigazione sono suggerite a pagina 11 e 12 del Modulo di Verifica Preliminare

3.2.4 Alternative progettuali

Non presenti


4. COERENZA CON VINCOLI PRESENTI SUL TERRITORIO E STRUMENTI DI PIANIFICAZIONE VIGENTI

<p><i>Siti Natura 2000 potenzialmente interessati dagli effetti del P/I e principali caratteristiche ecologiche per sito interessato</i></p>	<p>Numero siti: 1 Classificazione sito ZPS Costa tra Marina di Camerota e Policastro Bussentino IT 8050047 Estensione sito (ha): 3246 <i>Presenza di habitat e/o specie prioritarie per sito interessato:</i> Cod. 6220 * PERCORSI SUBSTEPPICI DI GRAMINACEE E PIANTE ANNUE DEI THERO-BRACHYPODIETEA L'habitat prioritario non è stato rilevato nell'area di intervento</p> <p><i>Sintesi delle principali caratteristiche ecologiche per sito interessato:</i> Cod. 1130 ESTUARI Cod. 1240 SCOGLIERE CON VEGETAZIONE DELLE COSTE MEDITERRANEE CON LIMONIUM SPP ENDEMICI Cod. 5330 ARBUSTI TERMO - MEDITERRANEI E PRE - DESERTICI Cod. 8210 PARETI ROCCIOSE CALCAREE CON VEGETAZIONE CASMOFITICA Cod. 6220 * PERCORSI SUBSTEPPICI DI GRAMINACEE E PIANTE ANNUE DEI THERO-BRACHYPODIETEA Cod. 5320 FORMAZIONI BASSE DI EUFORBIE VICINO ALLE SCOGLIERE Cod. 5210 MATORRAL ARBORESCENTI DI JUNIPERUS SPP Cod. 8330 GROTTI MARINE SOMMERSE O SEMISOMMERSE Cod. 8310 GROTTI NON ANCORA SFRUTTATE A LIVELLO TURISTICO Cod. 92A0 FORESTE A GALLERIA DI SALIX ALBA E POPULUS ALBA</p> <p>Litorale frastagliato, con ampie insenature, caratterizzato da rupi e falesie subverticali pressoché inaccessibili, di origine prevalentemente calcareo-dolomitica; presenza di numerosi valloni.</p> <p><i>Qualità e importanza:</i> Sito di elevata valenza ambientale-naturalistica, con presenza di preziose peculiarità biologiche (stazioni di Primula palinuri); macchia mediterranea ben conservata; ricca ornitofauna, specie durante il passo. Interessante erpetofauna.</p>
<p>Presenza di Area Naturale Protetta</p>	<p><input checked="" type="checkbox"/> SI / <input type="checkbox"/> NO Denominazione: Parco Nazionale del Cilento, Vallo di Diano e Alburni</p>
<p>Sentito dell'Ente Gestore dell'Area Naturale Protetta (DPR 357/97 art. 5, c. 7 e</p>	<p>Prot. 8544 – data 14.06.2019</p>

<i>L.R. 16/2014 art. 1, c. 4)</i>	
<i>Informazioni sulla tipologia del regime vincolistico derivante da strumenti di pianificazione territoriale</i>	Oltre che nella Z.P.S. IT 8050047, l'area oggetto di intervento ricade, dal punto di vista Urbanistico, in Zona E - Agricola del vigente Piano Regolatore Generale ed in area a Vincolo Idrogeologico (RD 3267/1923)
<i>Pareri Acquisiti</i>	Sentito del Parco Nazionale del Cilento, Vallo di Diano e Alburni
<i>Informazioni sulla coerenza con le disposizioni di cui al D.M. 17 ottobre 2007</i>	Coerente
<i>Informazioni sulla coerenza con le disposizioni di cui alla DGR n. 2295 del 29 dicembre 2007</i>	Coerente
<i>Informazioni sulla coerenza con le misure di conservazione di cui alla delibera di Giunta Regionale n. 795/2017</i>	Coerente
<i>Informazioni sulla coerenza del P/I con i Piani di Gestione dei Siti Natura 2000, laddove presenti.</i>	Coerente

5. CONCLUSIONI E PROPOSTA DI PARERE


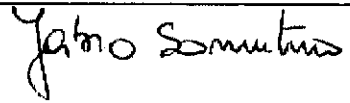


Con ragionevole certezza si ritiene di poter escludere possibili effetti negativi significativi indotti dall'intervento proposto sul sito ZPS IT 8050047 e pertanto si esclude l'intervento dalla Valutazione Appropriata di Incidenza .

- Attenersi alle Soluzioni operative e mitigative proposte, ed indicate a pag. 12 e 13 del Modulo per la Verifica Preliminare.

Camerota, li 04.02.2020

Firme Gruppo istruttore

Dott. Vincenzo Altomonte	
Dott. Fabio Sorrentino	
Dott. Domingo D'Avenia	Assente